












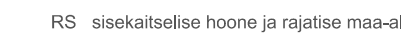




LEPPEMÄRGID

-  Varem kehtestatud detailplaneeringute alad
-  Varem detailplaneeringutega määratud hoonestusalad
-  Käesoleva detailplaneeringu ala
-  Käesoleva detailplaneeringuga määratud hoonestusala
-  Sõidusuunad
-  Ligipääsud planeeringualale
-  Kohustuslik ehitusjoon
-  Kergliiklustee
-  Bussipeatus
-  110 kV õhuliin (kaitsevööndiga 25 m teljest)
-  veehaare
-  ÄV väikeettevõtluse ja- tootmise maa-ala
-  H roheala
-  RS sisekaitsehoone ja rajatise maa-ala
-  Ä äri- ja teenindusettevõtte maa-ala
-  OJ jäätmekäitluse maa-ala

Märkused
 *Aluskaardina on kasutatud Tartu linna üldplaneering 2030+ maakasutuse kaarti



RUUMI
 MAASTIKUARHITEKTUUR

Ruumi Grupp OÜ
 Mäe 24, 51008 Tartu
 Reg. nr: 12042771

www.ruumi.ee
 info@ruumi.ee
 tel: 56 609 144

Töö nimetus:
 Turu 63 krundi detailplaneering

Asukoht:
 Tartu linn, Tartu maakond

Tellijä:
 VVP KINNISVARA OÜ

Planeerija:
 Triin Kask

Allkiri:
 Allkiri:

Joonis:
 Planeeringuala kontaktvööndi funktsionaalsed ja linnaehituslikud seosed

Töö number:
 DP-15/2-2019

Mõõtkava:
 1:2000

Joonise nr:
 2

Formaat:
 A3

Kuupäev:
 02.10.2019